

MAPA DO CELÓW PROJEKTOWYCH
Skala 1 : 500

Jednostka ewidencyjna: 041804_5 – Brześć Kujawski – obszar wiejski
Obręb: 041804_5.0020 – Rządka Wola Wieś
Działki nr 43/2, 43/3, 43/13
Nr zgłoszenia: GEO.6640.1133.2025
Mapa aktualna w zakresie oznaczonym linią przerywaną na dzień 11.04.2025 r.

Układ współrzędnych: PL-2000
Układ wysokościowy: PL-EVRF2007-NH
Godło mapy: 6.181.28.08.3.3
Sporządził: Maciej Czamara w dniu 15.04.2025 r.

Uwaga: Przedmiotowa mapa do celów projektowych została wykonana bez ustalenia obciążeń służebnościami gruntowymi ujawnionymi w księgach wieczystych.

Nie wyklucza się istnienia w terenie innych – niż wykazanych na niniejszej mapie – urządzeń podziemnych, które nie były zgłoszone do inwentaryzacji lub o których brak jest informacji w istniejących branżowych.

Projekt urządzenia sieci uzbrojenia terenu przedkłada do uzgodnienia inwestor.

Projekt ten powinien być sporządzony na kopii aktualnej mapy zasadniczej z opracowanymi geodezyjnie liniami rozgraniczającymi oraz osiami ulic i dróg jeżeli zostały ustalone w miejscowym planie zagospodarowania przestrzennego lub w decyzji o ustaleniu warunków zabudowy i zagospodarowania terenu.

(Rozporządzenie Ministra Rozwoju z 18.08.2020r. Dz. U. z 2020r., poz. 276, 284, 782 i 1086.)

Poświadczam, że niniejszy dokument został opracowany w wyniku prac geodezyjnych i kartograficznych, których rezultatem jest operat techniczny pozytywnie zweryfikowany. Jednocześnie informuję, że nie mam świadomości odpowiedzialności kamej za złożenie fałszywego oświadczenia.

Identyfikator zgłoszenia pracy geodezyjnej: GEO.6640.1133.2025


Organ projekt geodezyjnej, który otrzymał zgłoszenie: Powiat Włocławski

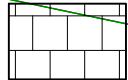
Wykonawca prac geodezyjnych: **Geodeta**
USŁUGI GEODEZYJNE
ul. Dobrzyńska 77-87 801 Włocławek
NIP: 888277523 Regon: 364473228
tel. +48 535-721-088


Protokół weryfikacji nr GEO.6640.1133.2025_1 z dnia 25.04.2025r.

Imię i nazwisko oraz nr uprawnień zawodowych kierownika prac: mgr inż. Maciej Czamara

PROJEKT
ZAGOSPODAROWANIA

 istniejący chodnik z kostki betonowej

 nawierzchnia zjazdu z kostką betonową (kolor szary)

 linia rograniczająca teren inwestycji

20-42/4

PRACOWNIA ARCHITEKTONICZNA
ARCHI-SIZE
JAKUB KACZOROWSKI
501-53-66-37
CIECHOCINEK 87-720
UL. BRONIEWSKIEGO 1A/IIP

INWESTOR: POWIAT WŁOCŁAWSKI
ul. CYGANKA 28, 87-800 WŁOCŁAWEK

ADRES
INWESTYCJA: RZĄDKA WOLA WIEŚ
GM. BRZEŚĆ KUJAWSKI
WEK DZ NR.041804_5.0020.43/13
041804_5.0020.43/2
041804_5.0020.43/3
JEDN. EWID. 0020 RZĄDKA WOLA WIEŚ

TEMAT:
PROJEKT ROZBUDOWY I NADBUDOWY WRAZ
ZE ZMIANĄ SPOSOBU UŻYTKOWANIA
ISTNIEJĄCEGO BUDYNKU NA CELE
ŚRODOWISKOWEGO DOMU SAMOPOMOCY

BRANŻA: ARCHITEKTURA

PROJEKTOWAŁ : mgr inż. arch.
Maria Inglewicz nr upr. ABU-IX-8386-5/6/89 Wk-bez pograniczeń wpis do Kujawsko Pomorskiej Izby Architektów pod numerem KP-0178 podpis

OPRACOWAŁ :
PRACOWNIA ARCHITEKTONICZNA
ARCHI-SIZE mgr inż. arch.
Jakub Kaczorowski podpis

mgr inż. arch. Marcin Mazur podpis

TEMAT RYSUNKU : SKALA 1:250 RYSUNEK NR. 02

zagospodarowanie lokalizacja zjazdu DATA: 04.06.2025

TEN RYSUNEK JEST OBEJTY PRAWAMI AUTORSKIMI PRACOWNI PROJEKTOWEJ ARCHI-SIZE I NIE MOŻE BYĆ UŻYWANY CZY REPRODUKOWANY W CZĘŚCI LUB W CAŁOŚCI PRZY WYKORZYSTANIU DO PRAC BUDOWLANYCH BEZ PISEMNEJ ZGODY PRACOWNI